

Spaziergänge und Wanderungen rund um den Tannenhof



Blick auf Kerßenbrock



Blick vom Tiefen Weg auf Neuenkirchen



Schloss Königsbrück



Blick von Suttort auf Neuenkirchen



Schau-ins-Land-Bank am Hengbergweg



Wasserschloss Brincke mit Kapelle

„Wui möt us up'n Patt maken!“



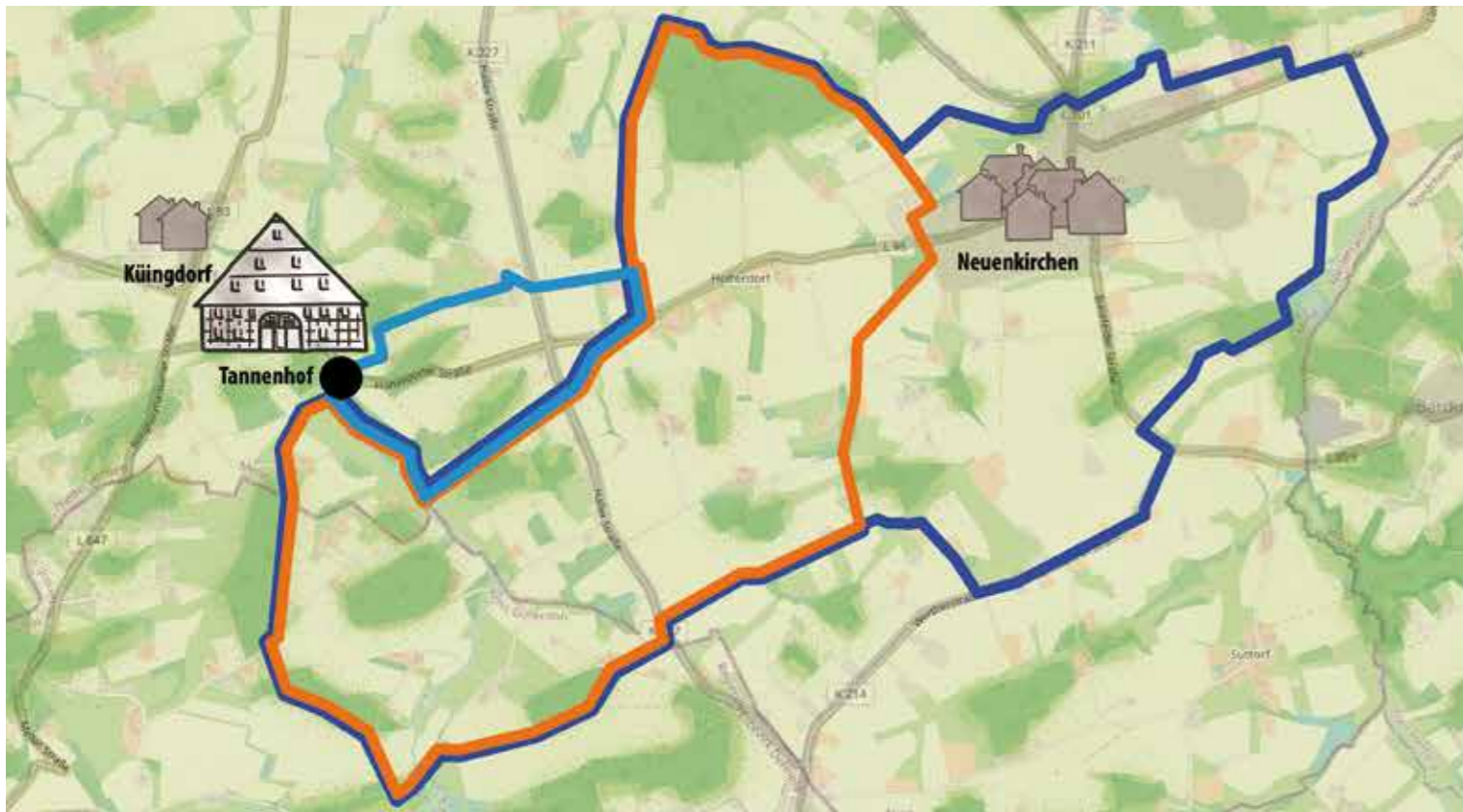
Hinnerk ut Kueingdorp




11 Touren von „leicht“ bis „mittel“, von 1,1 km bis zu 17,9 km - da ist für Jeden etwas dabei!

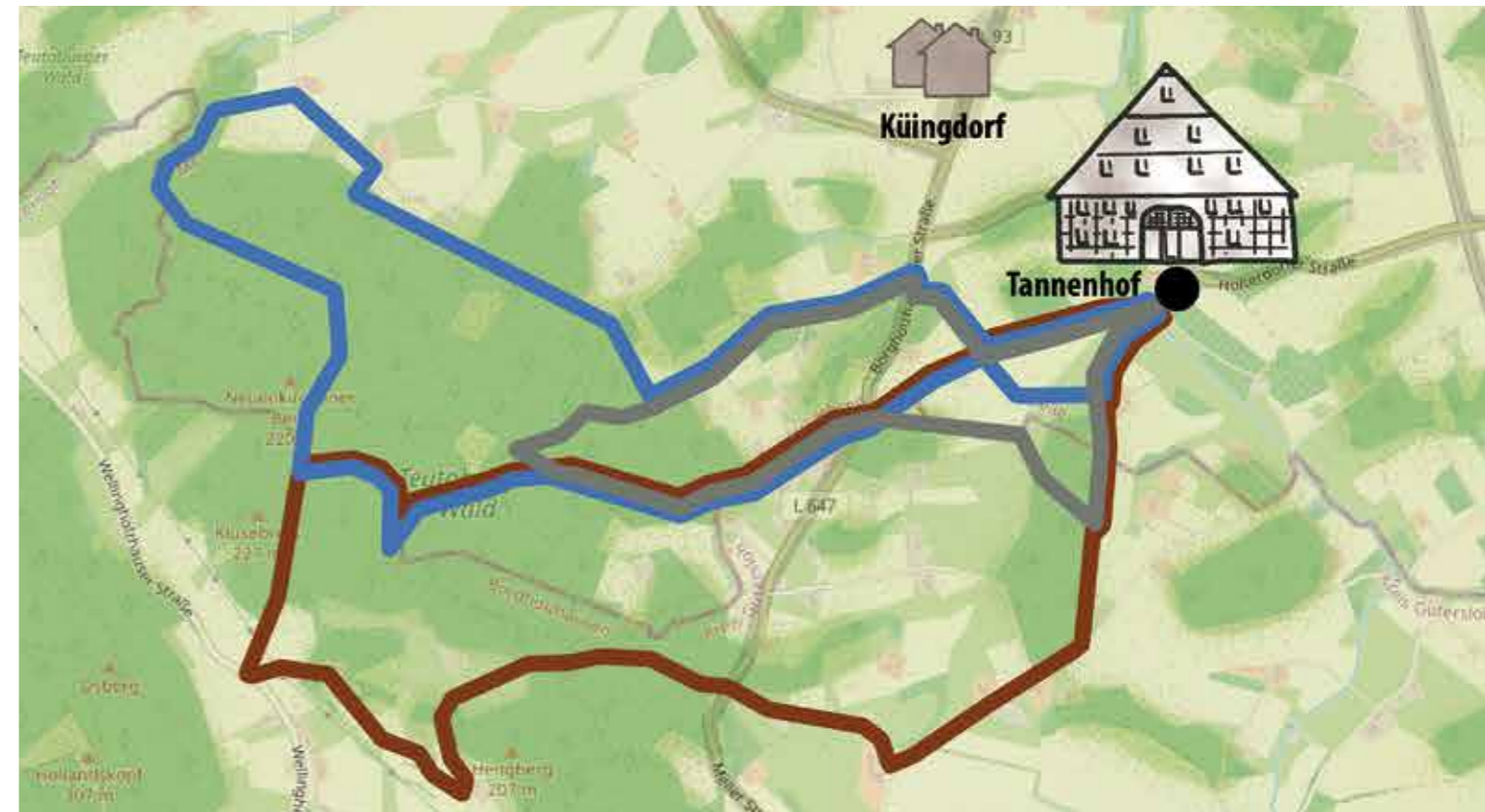





Ländliches genießen!

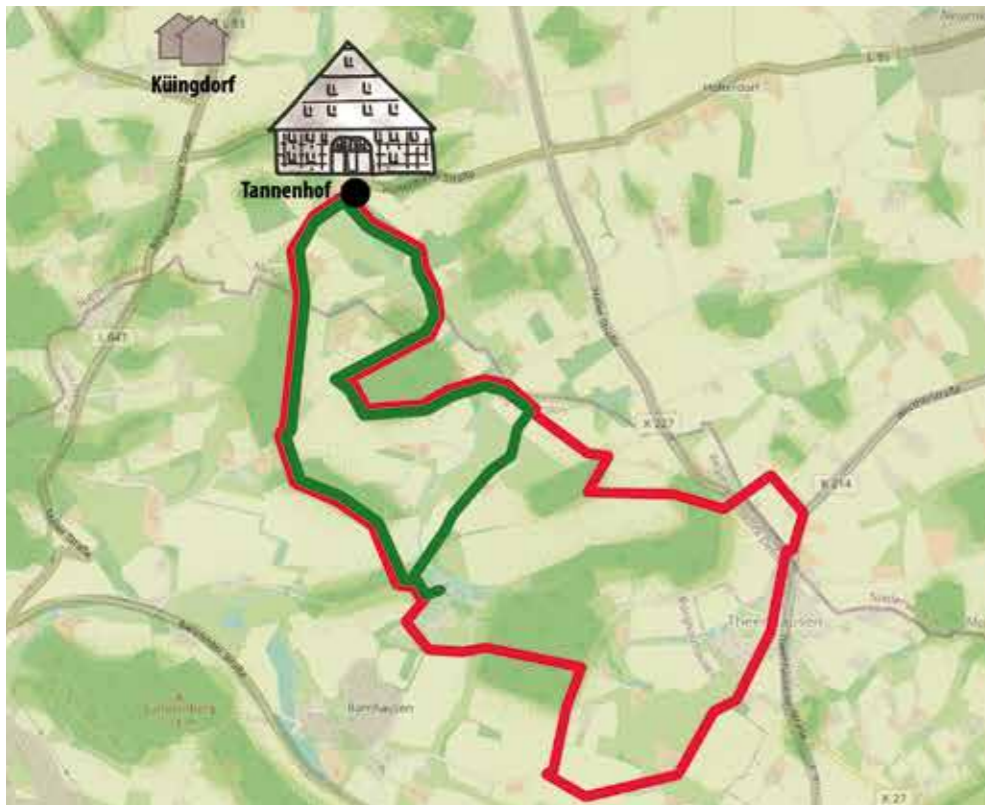
Tannenhof Grottendieck





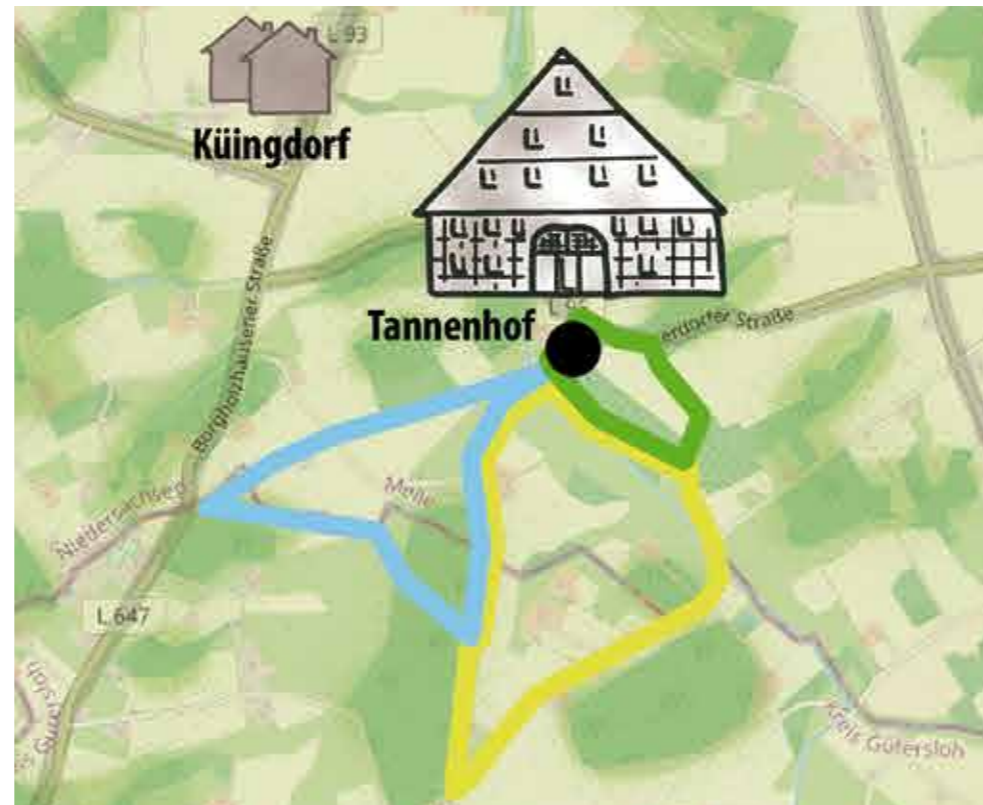
- **Mittlerer Spaziergang zum höchsten Punkt von Neuenkirchen**
leicht | → 4,2 km | ⌚ 01:05 h | ↗ 53 hm | Link: >>> <https://out.ac/myoBp> 
- **Mittlere Wanderung nach Neuenkirchen und Rückweg über Schloss Brincke**
leicht | → 12,4 km | ⌚ 03:08 h | ↗ 149 hm | Link: >>> <https://out.ac/myjoX> 
- **Neuenkirchener Rundweg**
mittel | → 17,9 km | ⌚ 04:33 h | ↗ 134 hm | Link: >>> <https://out.ac/mzIXK> 






- **Kleine Wanderung in den Küingdorfer Berg**
leicht | → 5,8 km | ⌚ 01:31 h | ↗ 109 hm | Link: >>> <https://out.ac/mzJFc> 
- **In den Neuenkirchener Berg und über Oberkerßenbrock zurück**
mittel | → 9,7 km | ⌚ 02:36 h | ↗ 195 hm | Link: >>> <https://out.ac/myubG> 
- **Durch den Neuenkirchener Berg und über „Holland“ und Winkelshütten zurück**
mittel | → 9,3 km | ⌚ 02:27 h | ↗ 126 hm | Link: >>> <https://out.ac/myy7e> 



- **Spaziergang nach Schloss Brincke und Brincker Mühle**
leicht | → 6,5 km | ⌚ 1:39 h | ↗ 29 hm
Link: >>> <https://out.ac/mygiv> 
- **Wanderung Schloss Brincke und Theenhausen**
leicht | → 11,3 km | ⌚ 2:50 h | ↗ 39 hm
Link: >>> <https://out.ac/mzANK> 



- **Spaziergang über Grottendiecks Feld**
leicht | → 1,1 km | ⌚ 0:19 h | ↗ 25 hm | Link: > <https://out.ac/mymjv> 
- **Kleiner Spaziergang über Feldwege** Link: > <https://out.ac/myprl> 
- **Kleiner Grenz-Spaziergang Preußen-Hannover**
leicht | → 3,1 km | ⌚ 0:48 h | ↗ 29 hm | Link: > <https://out.ac/mydmv> 

Zeichenerklärung

- | Farbcode für eine unserer 11 Touren
- x,x km | Länge der Wanderung
- ⌚ 00:00 h | Dauer der Wanderung
- ↗ xx hm | Aufstieg in Höhenmetern
- Link: >>> | Kurz-Link zur Tour unter der App „Outdooractive“

Auf Schusters Rappen - rund um den Tannenhof

Wir haben Ihnen 11 verschiedene Routen zusammengestellt, mit denen Sie die Umgebung rund um den Tannenhof kennenlernen können. Weglängen zwischen gut einem und fast 18 Kilometern stehen zur Auswahl - je nach Lust und Laune. Im Anschluss laden das Café auf der Festdiele oder der Café-Garten zum gemütlichen Verweilen in rustikaler Umgebung ein.

Unsere Öffnungszeiten:

- Dienstag, Mittwoch & Donnerstag (Café und kleine Speisen) .. 14:00 - 18:00 Uhr
- Freitag (Café und warme Küche) 14:00 - 21:00 Uhr
- Samstag (Café und warme Küche) 11:00 - 21:00 Uhr
- Sonntag und an Feiertagen
(Frühstücksbuffet, Café und warme Küche) 10:00 - 21:00 Uhr
- Montag Ruhetag

Gruppen und Familienfeiern nach Vereinbarung.
In der Adventszeit täglich geöffnet.

Tannenhof Grottendieck · Holterdorfer Str. 73 · 49326 Melle - Küingdorf
Tel. 05428-1235 · info@tannenhof-grottendieck.de · www.tannenhof-grottendieck.de